



**CRÓNICA
DE
CÓRDOBA
Y
SUS
PUEBLOS
IV**

**ASOCIACIÓN PROVINCIAL CORDOBESA DE CRONISTAS OFICIALES
DIPUTACIÓN DE CÓRDOBA**

Córdoba, 1997

CRÓNICA DE CÓRDOBA Y SUS PUEBLOS IV

COORDINADOR DE LA OBRA: JOAQUÍN CRIADO COSTA

**ASOCIACIÓN PROVINCIAL CORDOBESA DE CRONISTAS OFICIALES
EXCMA. DIPUTACIÓN PROVINCIAL DE CÓRDOBA**

Córdoba, 1995

Imprime:

Imprenta Provincial
Avda. del Mediterráneo, s/n.
14011-CORDOBA

I.S.B.N.:

84-8154-996-7

Depósito Legal:

CO-1.151-1996

CALLES DE ESPIEL

Antonio GIMÉNEZ AZCONA

Me propongo con estas líneas dar a conocer los diversos nombres que han tenido las calles de Espiel a través de los tiempos, ya que el capricho de muchos gobernantes locales los cambiaba cuando les parecía, pensando, quizá, que las circunstancias históricas del momento obligaban a ello.

En la documentación de principios del siglo XVIII (cuentas dadas por el mayordomo de los bienes de propios a los alcaldes) observamos que casi nunca se habla de nombres de calles. Cuando se trata de “empedrar”, “aderezar” o “reempedrar” algún tramo, se lee... “empedrar la calle que va de la Plaza a la Iglesia Parroquial”... “empedrar la calle que sube del Morconcillo”... “calle que va de la Plaza a la Fuente Alta”...; sólo se menciona Torre Franca y, la mayoría de las veces, como barrio¹.

Esto me hace pensar que por aquellas fechas no tenían un nombre propio las calles de Espiel y que fue a raíz del Catastro de Ensenada en 1752, cuando lo adquirieron para censar las propiedades urbanas de los espeleños. Entonces recibirían el nombre de aquello más representativo del lugar (fuente, pozo, iglesia, lugar pedregoso, morconcillo, zona embarrada, zona de chaparro...).

La separación con la iglesia, centro neurálgico de la población, daría lugar a dos barrios: *Ochavos*, quizá por ser tierra entregada como heredamiento de vecindad a los colonos después de la conquista en el siglo XIII y que aún conservaría el nombre (en la proximidad de esta calle las tierras están muy parceladas, en “cercas” que apenas tienen una hectárea); y *Torre Franca*, por estar en el camino hacia Los Pedroches, en definitiva a una de las villas de la comarca.

En el mencionado Catastro, al relacionar las haciendas eclesiásticas y

¹ Archivo Municipal de Espiel. Doc. 1/25, leg. 107.

seglares, he podido contar sólo el nombre de once calles: Fuente, Calvario, Pozuelo, Morconcillo, Plazuela de la Iglesia, Chaparras, Iglesia, Barrero, Plaza, Cerrillo y Pedregosa, junto a los dos barrios mencionados, Ochavos y Torre Franca, los que en documentos posteriores reciben ya el nombre de calles².

En 1829 eran catorce las calles. Poco había cambiado el pueblo en 77 años; sólo aparecen dos calles nuevas: Horno y Fuente Alta, desapareciendo la que con el nombre de Plazuela de la Iglesia figuraba en la fecha anterior, posiblemente integrada en C/. Iglesia. Se trata de un cuadernillo en el que se anota un repartimiento hecho a los vecinos para pagar unos pleitos por problemas en Navafernando y Gamonosas, que el municipio había tenido en 1824 y ascendían a 7760 reales³.

El número de calles se mantenía en catorce, cuando Ramírez de las Casas Deza escribió su *Corografía* en 1840⁴.

Llegamos a 1885 y el pueblo ha crecido bastante. De los 397 vecinos y 1471 habitantes, que nos da en 1840 Ramírez de las Casas, pasamos a 729 vecinos y 2772 habitantes. Posiblemente la explotación minera en la zona (desde 1873 a 1882 fue la época de más auge de la minería espeleña) trajo consigo ese aumento. El censo de este año señala 39 calles con los siguientes nombres: Estrella, Animas, Chaparras, Plazuela de Loreto, Plaza, Iglesia, Horno, Reyes, Córdoba, San Isidro, Buenavista, Juana Martín, Alta, Justos, Fuente, Herradura, Viento, Amargura, Calvario, Plazuela de San Sebastián, Pozuelo, Capitán, Sol, Pedroche, Serranas, Alegría, Huertos, Risquillo, Soledad, Alamo, Flor, Torre Franca, Silencio, Cerrillo, Tránsito, Pedregosa, San Sebastián, Barrero y Travesía⁵.

Observamos, con relación a los nombres anteriores, algunos cambios: La llamada Plaza de la Iglesia ha pasado a denominarse Plaza de San Sebastián y la calle Morconcillo se denomina Reyes. Las nuevas calles se han trazado en las zonas altas, lugares rocosos e improductivos, respetándose las zonas con posibilidad de ser cultivadas.

Nuevamente se ampliará el pueblo en 1916 con una barriada construida por la Sociedad Minero-Metalúrgica de Peñarroya para habitación de sus empleados. Recibirá el nombre popular de "Cuarteles", aunque en 1921 el Ayuntamiento acordó ponerle el nombre de Avda. de D. Armando (Armando Malya y Thomas), que por aquellos tiempos era el director de la mencionada sociedad en España⁶.

² Catastro de Ensenada, 1752. Espiel (Haciendas de Eclesiásticos y Seglares). Doc. 432 y 431. Archivo Histórico Provincial.

³ Archivo Municipal de Espiel. Doc. 31, leg. 110.

⁴ *Corografía Histórico Estadística del Obispado y Provincia de Córdoba*, 1840. Ramírez de las Casas Deza.

⁵ Censo 1885.

⁶ Archivo Municipal de Espiel. Doc. 5, leg. 11 (Act. 29-11-1921).

El 20 de noviembre de 1922 el Ayuntamiento cambiará el nombre de la antigua calle Barrer por Ramón y Cajal, con motivo de un homenaje que se le hizo al famoso médico, colocándose una placa en su honor el 8 de diciembre del mismo año⁷.

A partir de 1931 comenzará el baile de nombre en las calles de nuestro pueblo. En sesión de 21 de abril, el Pleno del Ayuntamiento, presidido por D. José Alcalde Machuca, decide, por unanimidad, hacer los siguientes cambios:

La calle Basilio Manso (llamada anteriormente Plaza y que se había modificado a finales de siglo para honrar la memoria de este ilustre escribano espeleño) pasó a llamarse de la República; Tránsito, por Capitán Galán; Reyes, por Ferrer Guardia; Capitán, por Capitán García Hernández; Travesía, por Mariana Pineda; Avda. de D. Armando, por Avda. de la Libertad; Torre Franca, por Adolfo de Castro; Horno, por 14 de Abril; Pedregosa, por Romero de Torres; Chaparras, por Pablo Iglesias; Flor, por Blasco Ibáñez; y Animas, por Luis de Tapias⁸.

Nuevos cambios en 1933; el Ayuntamiento, en 14 de enero, presidido por D. Juan Flores López, con la ola antirreligiosa que se vive en España, decide cambiar el nombre a aquellas calles que tienen nombre relacionado con la Iglesia. Así la calle San Sebastián se llamaría Miguel de Cervantes; San Isidro sería José Giral; Amargura tomaría el nombre de Nicolás Salmerón; Iglesia, Joaquín Costa; y Calvario sería nombrada Pi y Margall⁹.

Otro cambio tendrá lugar el 14 de marzo de 1936. A petición de Dn. Eugenio de Silva Rivera, la calle Silencio tomaría el nombre de Luis de Sirval (periodista que murió en los acontecimientos de Oviedo)¹⁰.

En 1937, una vez que Espiel había sido tomado por el ejército nacional, el Sr. Alcalde, D. Juan de la Torre Olmo, que hizo ante la Comisión Gestora un discurso aludiendo a los cambios habidos y al hecho de que los marxistas habían destruido las lápidas de las calles a pedradas, dijo que “se estaba en el caso de sustituir algunas de las que estuvieron y nunca debieron desaparecer” y propuso restablecer algunos antiguos nombres y poner otros nuevos a algunas calles. Con la aprobación de la Comisión Gestora, se acordó respetar su nombre a las siguientes calles: Amargura, Calvario, Alta, Carretera, Córdoba, Fuente, Herradura, Juana Martín, Justos, Viento, Julio Romero de Torres, Alegría, Arroyo, Huertos, Pedroche, Risquillo, Rísquez, Serranas, Sol, San Sebastián y Ramón y Cajal. También se acordó cambiar las siguientes:

Ferrer Guardia, por Reyes Católicos; José Giral, por San Isidro; Luis

⁷ Archivo Municipal de Espiel. Doc. 5, leg. 11. (Act. 20-11-1922).

⁸ Archivo Municipal de Espiel. Doc. 5, leg. 11. (Act. 21-4-1931).

⁹ Archivo Municipal de Espiel. Doc. 6, leg. 11. (Act. 14-1-1933).

¹⁰ Archivo Municipal de Espiel. Doc. 10, leg. 11. (Act. 14-3-1936).

Tapia, por Animas; Avda. de la Libertad, por Avda. de España; Plaza de la República, por Plaza de José Antonio; Pablo Iglesias, por General Queipo de Llano; 14 de Abril, por 18 de Julio; Joaquín Costa, por Iglesia; Salmerón, por Virgen de la Estrella; Blasco Ibáñez, por José Calvo Sotelo; Fermín Galán, por General Franco; Mariana Pineda, por General Cascajo; Cerrillo, por Héroes de la Virgen de la Cabeza; Adolfo de Castro, por General Mola; García Hernández, por Capitán Cortés; y Silencio, por General San Jurjo¹¹.

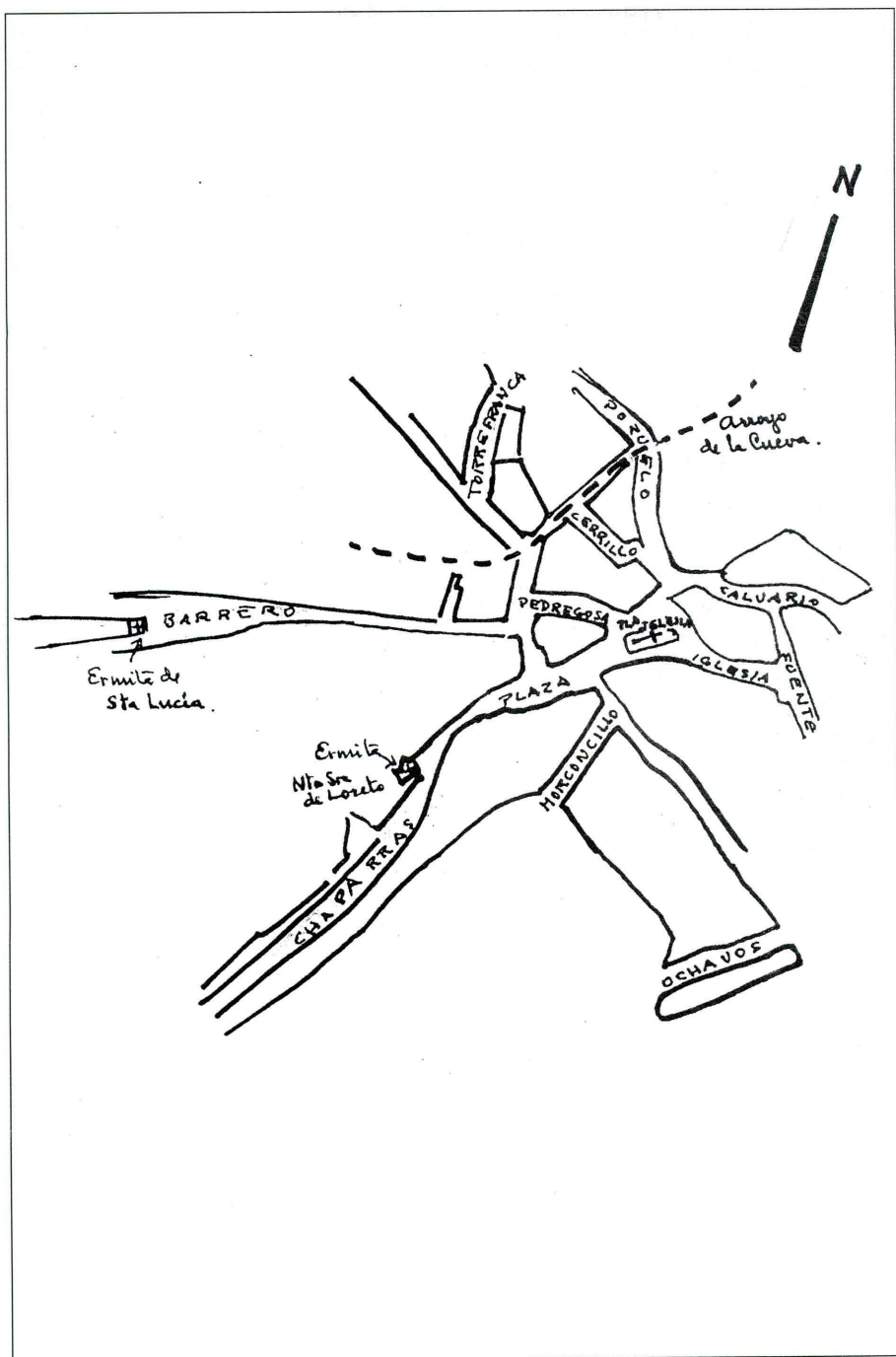
Para terminar con este baile absurdo de nombres, el Ayuntamiento, en sesión de 22 de noviembre de 1979, hace el último cambio, por ahora. La calle General Franco pasa a ser Coronel Manuel Giménez Ruiz; José Antonio, a Andalucía; General Mola, a Torre Franca; Queipo de Llano, a Chaparras; General Sanjurjo, a Silencio; Capitán Cortés, a Gran Capitán; General Cascajo, a Travesía; Calvo Sotelo, a Flor; y 18 de Julio, a Góngora¹².

Nuevas barriadas han aparecido en los últimos tiempos en lo que antes fue el Ejido (tierra dedicada al cultivo). Ya nada se siembra y, por tanto, se busca la comodidad de la zona llana. Son éstas: Grupo Santa Bárbara, Virgen de la Estrella, Ntra. Sra. de la Luz y Juan Carlos I.

Esperemos que el pueblo siga creciendo, aparezcan nuevas calles y barriadas, pero que esos nombres, algunos centenarios y llenos de belleza, se conserven para siempre.

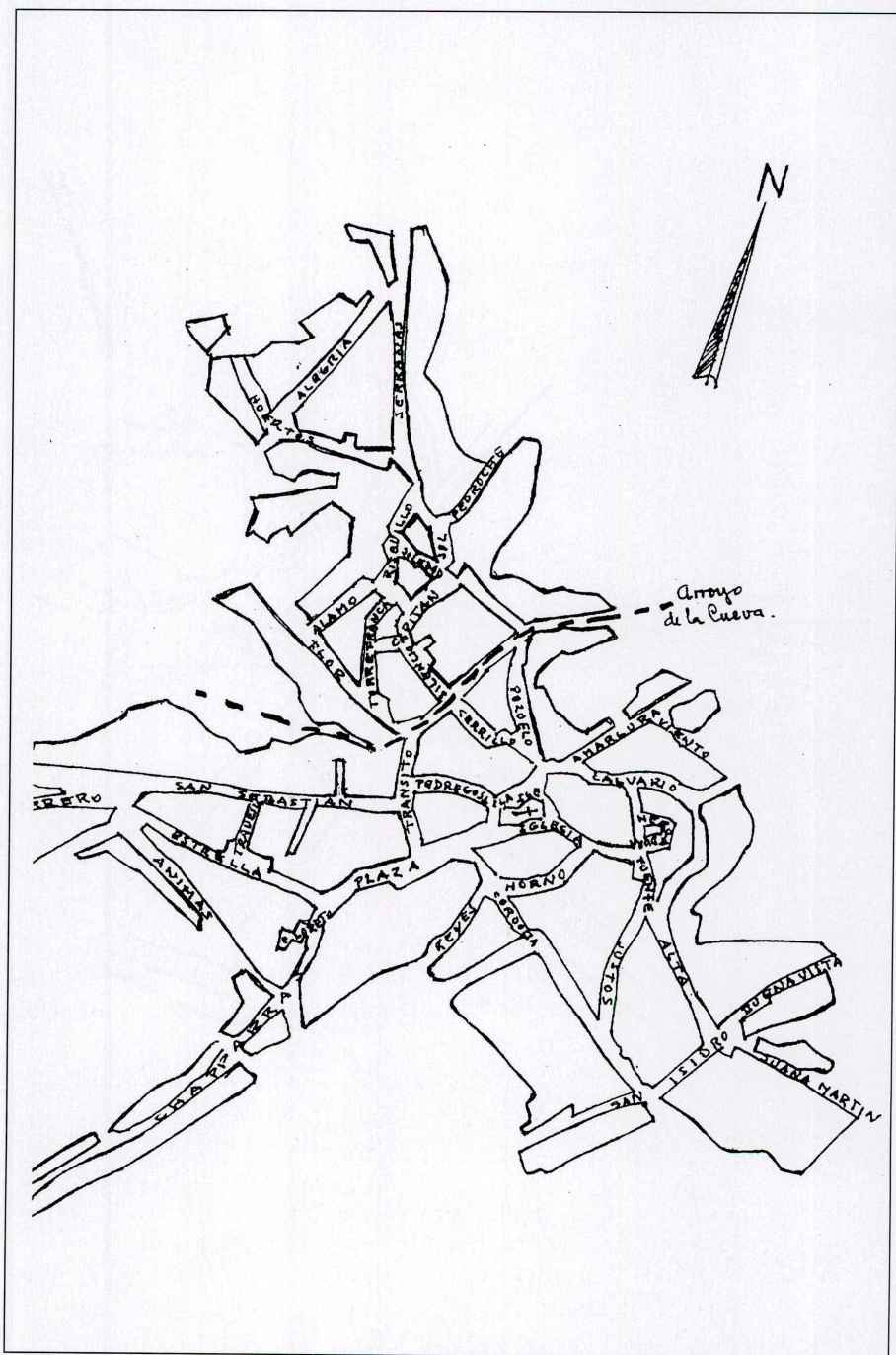
¹¹ Archivo Municipal de Espiel. Doc. 11, leg. 11. (Act. 9-4-1937).

¹² Archivo Municipal de Espiel. Acta extraordinaria de 22-11-1979.




Plano aproximado de Espiel en 1752.

Escala 1:3.500



Plano aproximado en 1885.

Escala 1:3.500





Asociación Provincial Cordobesa
de Cronistas Oficiales



Excma. Diputación
Provincial de Córdoba